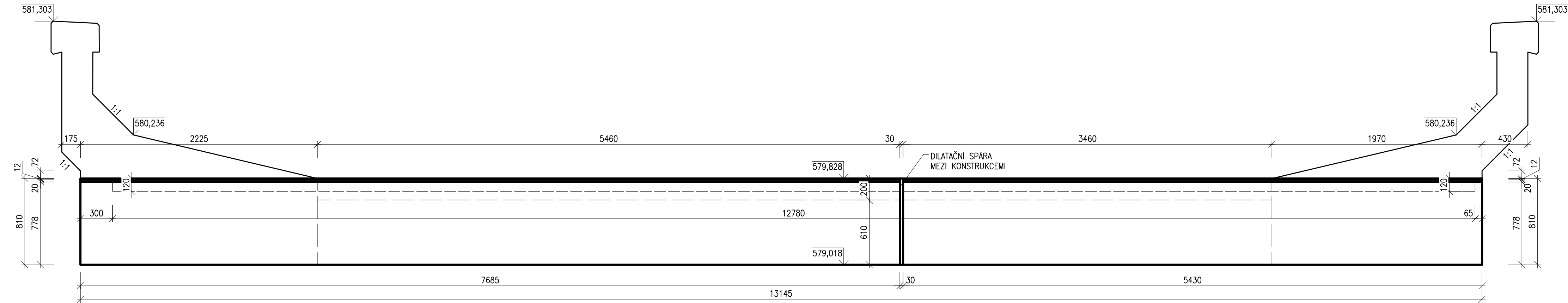
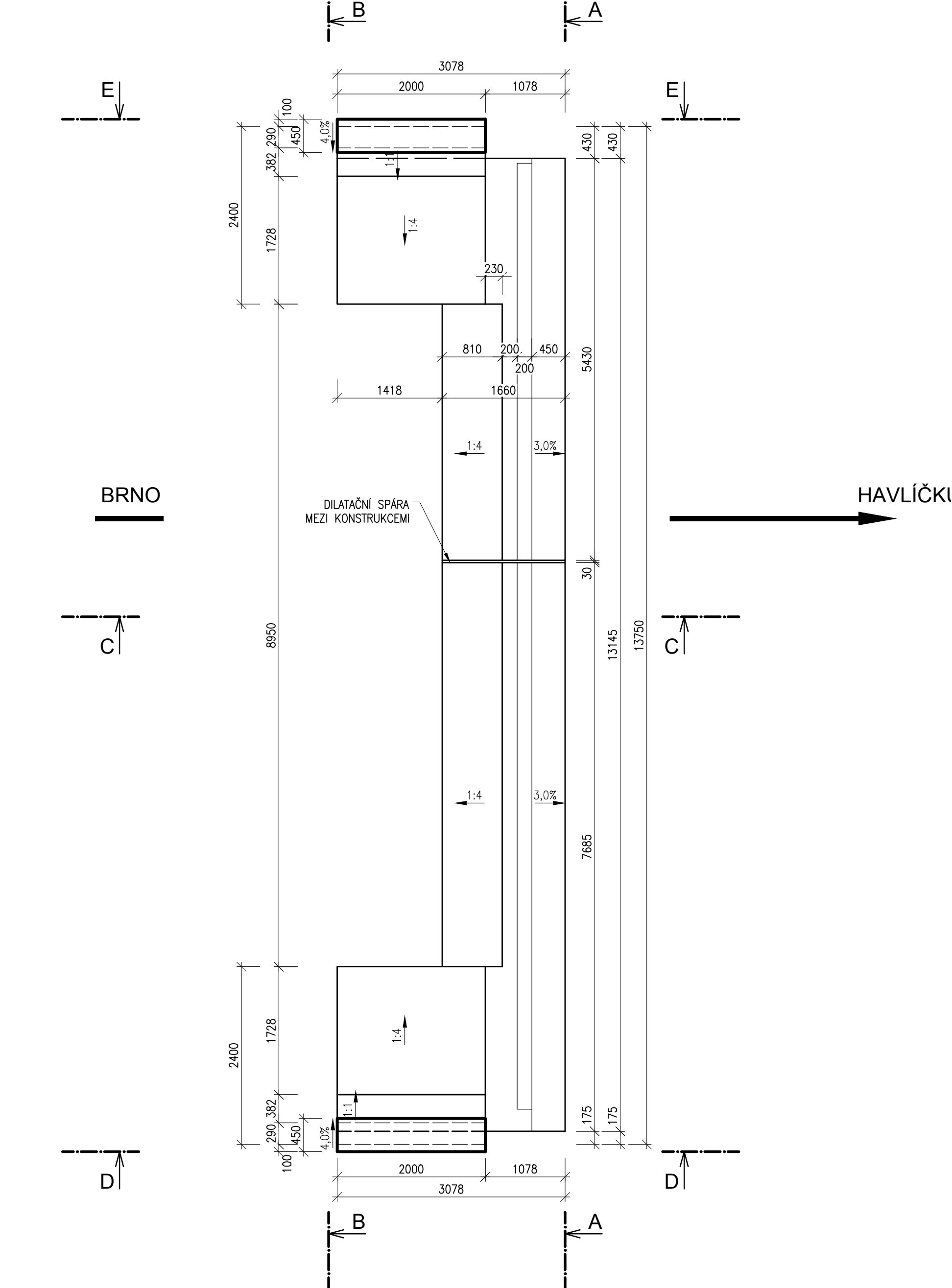


Kolejové úpravy v žst. Žďár nad Sázavou
SO 01-19-01 Žst. Žďár nad Sázavou, most v km 86,998
Výkres tvaru úložného prahu opěry 01
M1:50

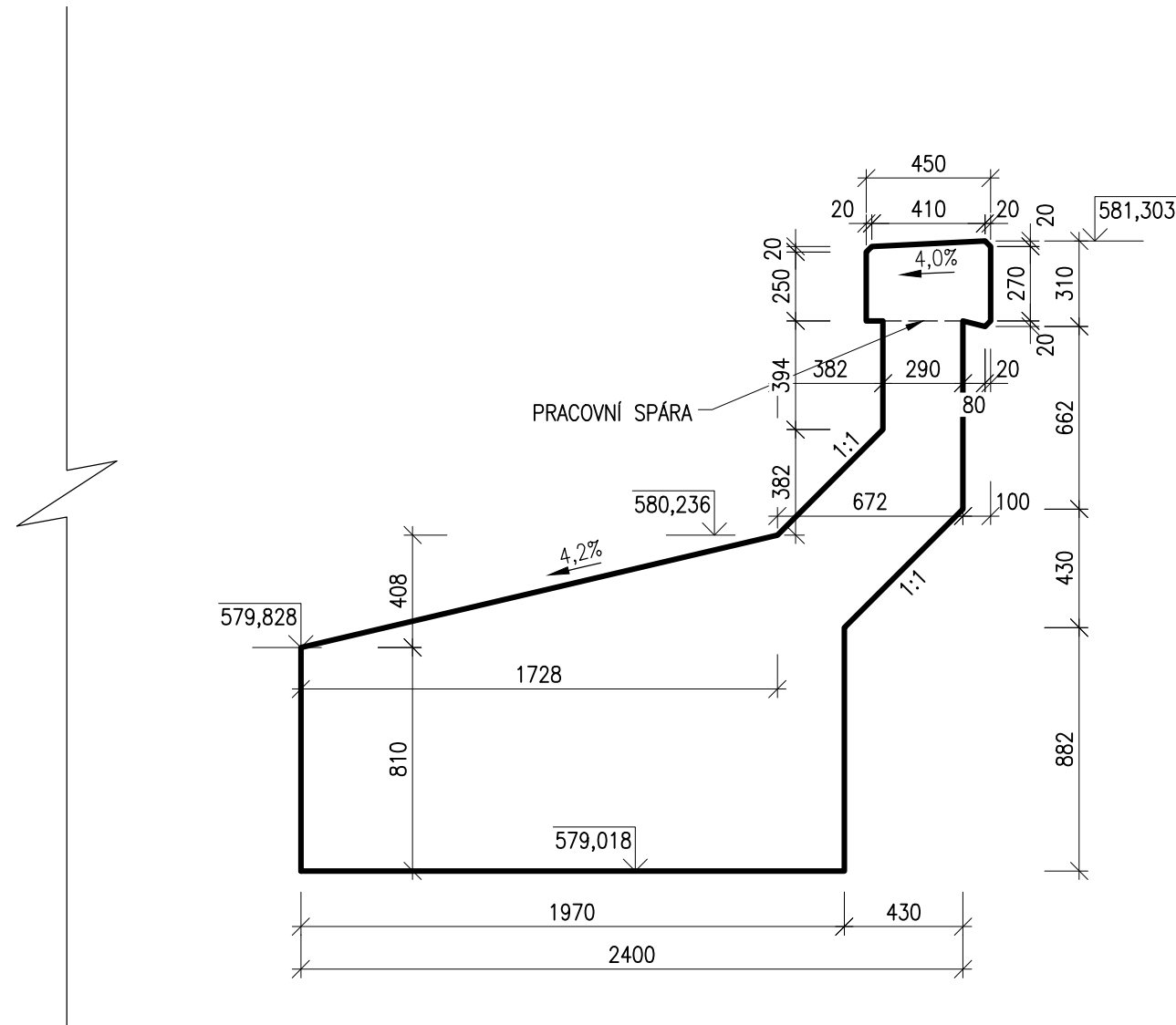
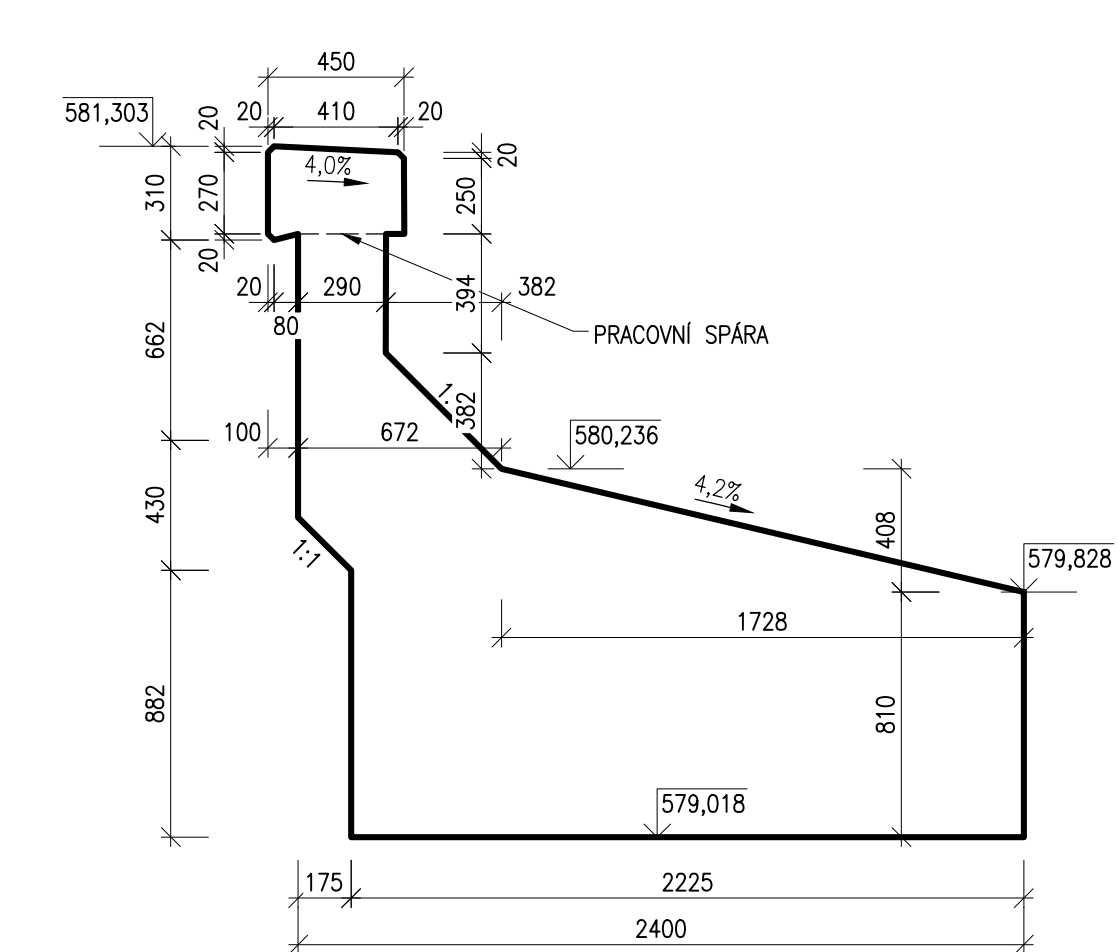
ŘEZ A-A M1:25



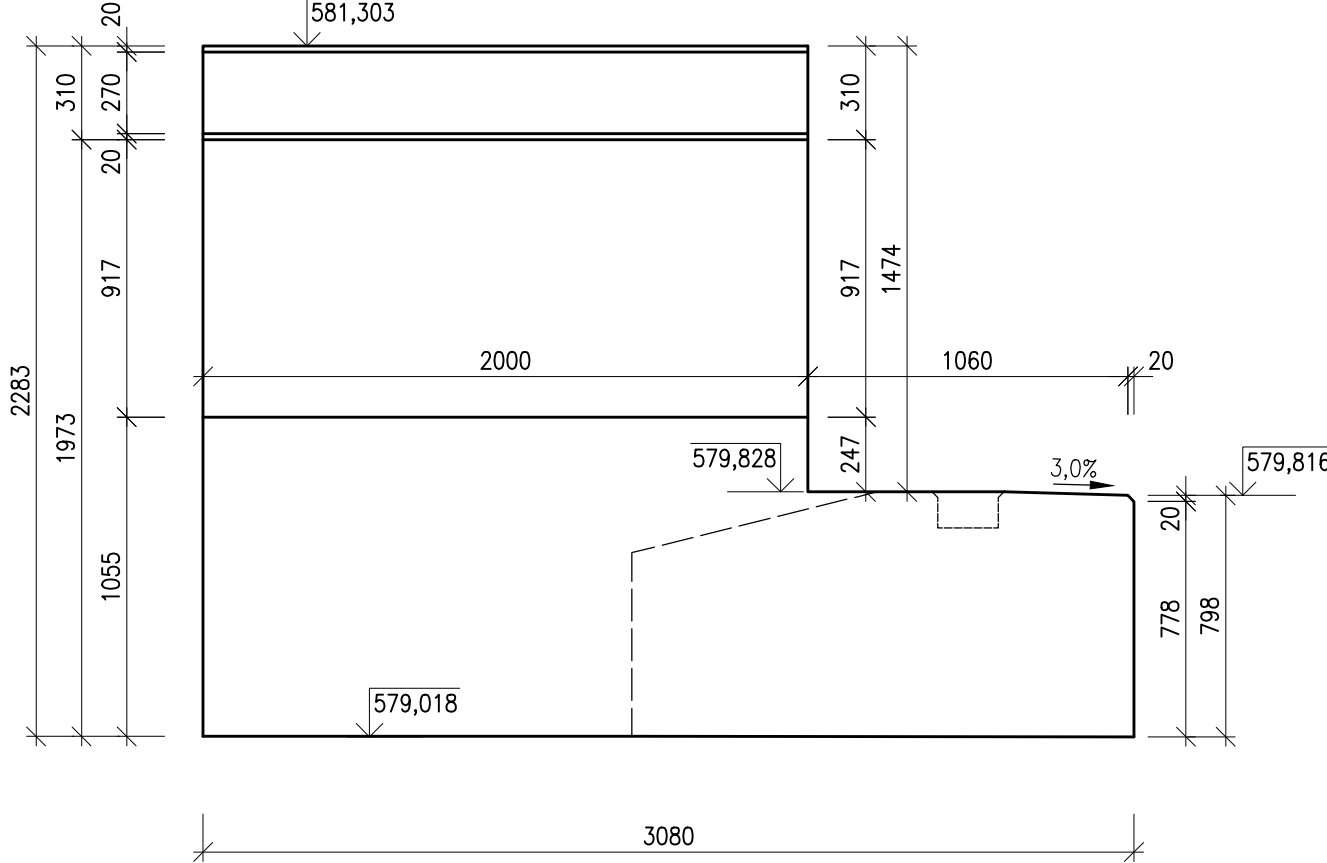
PŮDORYS M1:50



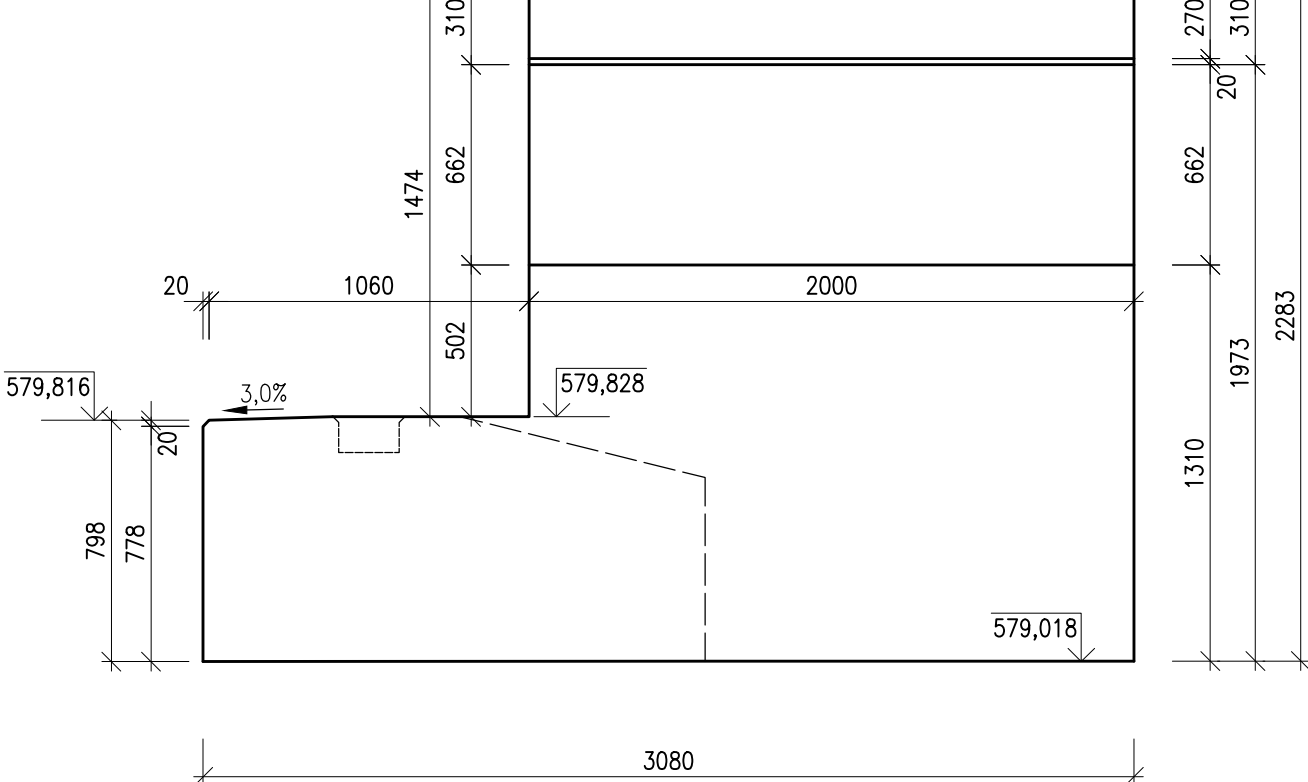
ŘEZ B-B M1:25



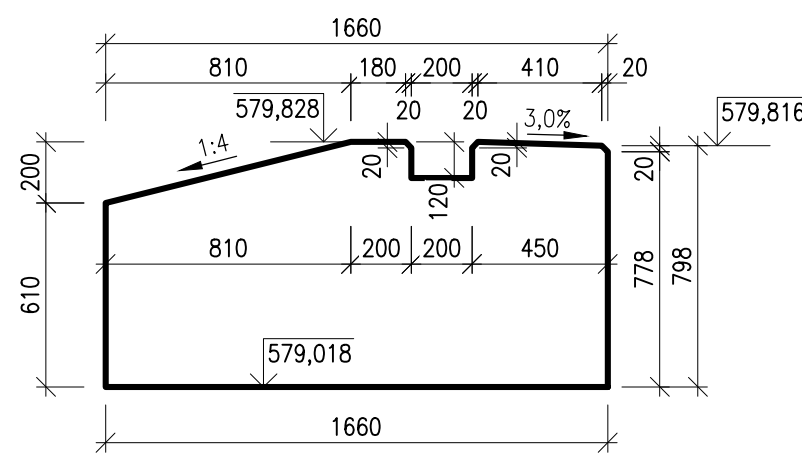
ŘEZ D-D M1:25



ŘEZ E-E M1:25



ŘEZ C-C M1:25



BETON:

BETON C30/37 - XD1,XF2(CZ); C10,40; D_{max}22; S3
BETON DLE ČSN EN 206

KUBATURA:

2*2,8*2+1,205*13,145 = 28 m³

POZNÁMKA:

- VEŠKERÉ OSTRÉ HRANY BUDOU ZKOSENY VLOŽENÍM
LIŠTY DO BEDNĚNÍ S PŘEPONOU DÉLKY 20mm



Veškerá práva vyhrazena. Tento výkres a detail je majetkem projektanta a nesmí být použit celý ani z části bez písemného souhlasu.

ZODP. PROJEKTANT Ing. Karel Pukl		VYPRACOVAL Ing. Petr Šramota		 <div>GENERALNI PROJEKTANT <i>Havlíkův Brod s.r.o.</i> Prámslová 941 580 01 Havlíčkův Brod</div>
KONTROLOVAL Ing. Pavel Lhotský		HIP Ing. Pavel Bláha		
OBEC: Žďár nad Sázavou		KRAJ: Kraj Vysočina		
INVESTOR: Správa železniční dopravní cesty, státní organizace DLAŽDĚNÁ 1003/7, 110 00 PRAHA 1				
ZADAVATEL: Správa železniční dopravní cesty, státní organizace STAVEBNÍ PRÁCE VÝCHOD NERUDOVA 1, 772 58 OLDMOUC				 <div>PROJEKTANT ČÁSTI SUDOP BRNO SUDOP BRNO, spol. s r.o. Kounicova 26 611 36 Brno</div>
NÁZEV AKCE: Kolejové úpravy v žst. Žďár nad Sázavou SO 01-19-01 Most v km 86,998				
Výkres tvaru úložného prahu opěry 01				
		DATUM 02/2019		
		STUPEŇ PD DSP		
		Č. ZAKÁZKY 18015		
		MĚŘÍTKO 1:50		
		ČÁST. DOKUM.		Č. VÝKRESU
		E.1.4.1		2.5.1